











Legenda

-  hranice katastrálních území
-  řešené území
-  zastavěné území k 1. 11. 2015
-  zastavitelná plocha
-  maximální hranice negativních vlivů
-  urbanisticky hodnotný prostor
-  architektonické hodnoty
-  menší sakrální stavby a ostatní drobné hodnoty
-  přírodní hodnoty






# hlavní výkres

## územní plán Strunkovice nad Volyňkou



ÚSES

-  biocentrum
-  biokoridor
-  interakční prvek
- L (BC)** lokální (biocentrum)
- R (BK)** regionální (biokoridor)

- |  |   |   |
|--|---|---|
| <b>plochy stabilizované</b>  | <b>plochy změn</b>  |   |
|  |  | plochy bydlení                              |
|  |   | plochy smíšené obytné                       |
|  |  | plochy smíšené obytné - venkovské           |
|  |   | plochy občanského vybavení                  |
|  |   | plochy veřejných prostranství               |
|  |   | plochy zeleně - soukromá a vyhrazená        |
|  |  | plochy dopravní infrastruktury - silniční   |
|  |  | plochy dopravní infrastruktury - D5/3       |
|  |   | plochy dopravní infrastruktury - železniční |
|  |  | plochy technická infrastruktura             |
|  |   | plochy výroby a skladování                  |
|  |   | plochy vodní a vodohospodářské              |
|  |   | plochy zemědělské                           |
|  |   | plochy lesní                                |
|  |   | plochy přírodní                             |
|  |   | plochy smíšené nezastavěného území          |

k. ú. Liběčice  
obec Liběčice

k. ú. Přední Zborovice  
obec Přední Zborovice

Strunkovice nad Volyňkou

k. ú. Svaryšov  
obec Radošovice

k. ú. Milíkovice  
obec Radošovice


k. ú. Němětice  
obec Němětice

k. ú. Hoštice u Volyně  
obec Hoštice

### B - hlavní výkres územní plán Strunkovice nad Volyňkou

Záznam o účinnosti

|   |                                     |
|---|-------------------------------------|
| vydávající správní orgán:<br>Zastupitelstvo obce Strunkovice nad Volyňkou   | datum nabytí účinnosti:             |
| oprávněná úřední osoba pořizovatele<br>jméno a příjmení: Ing. Vlastimil Smítka<br>funkce: oprávněná úřední osoba pořizovatele | otisk úředního razítka pořizovatele |
| podpis:<br>jméno a příjmení: Mgr. Zdeněk Filip<br>funkce: starosta obce   |                                     |
| podpis:   |                                     |

|  |                    |
|--|--------------------|
|  Ing. arch. Blanka Tancerová<br>378 52 Blazejov 9, J. Hradec<br>www.architekt-bt.cz | razítko projektant |
| datum vyhotovení: listopad 2015  |                    |
| vypracoval:<br>Ing. arch. Blanka Tancerová   |                    |
| odpovědný projektant:<br>Ing. arch. Jaroslav Poláček   |                    |
| číslo paré:  |                    |

0 125 250 500 750 1 000 m

Měřítko 1:5 000