











Legenda

-  hranice katastrálních území
-  řešené území
-  zastavěné území k 1. 5. 2017
-  zastavitelná plocha
-  maximální hranice negativních vlivů
-  urbanisticky hodnotný prostor
-  architektonické hodnoty
-  menší sakrální stavby a ostatní drobné hodnoty
-  přírodní hodnoty






hlavní výkres

územní plán Strunkovice nad Volyňkou



ÚSES

-  biocentrum
-  biokoridor
-  interakční prvek
- L (BC) lokální (biocentrum)
- R (BK) regionální (biokoridor)

- | | | |
|--|---|---|
| plochy stabilizované | plochy změn | |
|  |  | plochy bydlení |
|  | | plochy smíšené obytné |
|  |  | plochy smíšené obytné - venkovské |
|  | | plochy občanského vybavení |
|  | | plochy veřejných prostranství |
|  | | plochy zeleně - soukromá a vyhrazená |
|  |  | plochy dopravní infrastruktury - silniční |
| |  | plochy dopravní infrastruktury - D5/3 |
|  | | plochy dopravní infrastruktury - železniční |
|  |  | plochy technická infrastruktura |
|  | | plochy výroby a skladování |
|  | | plochy vodní a vodohospodářské |
|  | | plochy zemědělské |
|  | | plochy lesní |
|  | | plochy přírodní |
|  | | plochy smíšené nezastavěného území |

k. ú. Libědice
obec Libědice

k. ú. Přední Zborovice
obec Přední Zborovice

Strunkovice nad Volyňkou

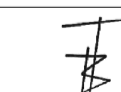
k. ú. Svaryšov
obec Radošovice

k. ú. Milíkovice
obec Radošovice

k. ú. Němětice
obec Němětice

k. ú. Hoštice u Volyně
obec Hoštice

B - hlavní výkres
územní plán Strunkovice nad Volyňkou

Záznam o účinnosti	
vydávající správní orgán: Zastupitelstvo obce Strunkovice nad Volyňkou	datum nabytí účinnosti:
oprávněná úřední osoba pořizovatele jméno a příjmení: Ing. Vlastimil Smitka funkce: oprávněná úřední osoba pořizovatele	otisk úředního razítka pořizovatele
podpis: jméno a příjmení: Mgr. Zdeněk Filip funkce: starosta obce	
podpis:	
 Ing. arch. Blanka Tancerová 378 52 Blatná 9, J. Hradec www.architekti-bt.cz	razítko projektant
datum vyhotovení: srpen 2017	
vypracoval: Ing. arch. Blanka Tancerová	
odpovědný projektant: Ing. arch. Blanka Tancerová	
číslo paré:	

