


výkres předpokládaných záborů půdního fondu odůvodnění uzemního plánu Strunkovice nad Volyňkou



k. ú. Libědice
obec Libědice

k. ú. Přední Zborovice
obec Přední Zborovice

Strunkovice nad Volyňkou






k. ú. Svaryšov
obec Radošovice

k. ú. Milíkovice
obec Radošovice


k. ú. Hoštice u Volyně
obec Hoštice

k. ú. Němětice
obec Němětice

Legenda

-  řešené území
-  hranice katastrálních území
-  zastavěné území k 1. 5. 2017
-  plochy změn
-  investice do půdy za účelem zlepšení půdní úrodnosti
-  bonitovaná půdně ekologická jednotka - hranice
-  73214 / V. bonitovaná půdně ekologická jednotka / třída ochrany
-  zemědělská půda s třídou ochrany II.
-  zemědělská půda s třídou ochrany III.
-  zemědělská půda s třídou ochrany V.
-  pozemky určené k plnění funkcí lesa

F - výkres předpokládaných záborů půdního fondu
odůvodnění uzemního plánu Strunkovice nad Volyňkou

	ing. arch. Blanka Tancerová 378 52 Blazejov 5, J. Hradec www.architekt-bt.cz	razítko projektant
datum vyhotovení: listopad 2017		
vypracoval: Ing. arch. Blanka Tancerová		
odpovědný projektant: Ing. arch. Blanka Tancerová		
číslo paré:		
0 50 100 200 300 400 500 m		
Měřítko 1:5 000		