











Legenda

-  hranice katastrálních území
-  řešené území
-  zastavěné území k 1. 5. 2017
-  zastavitelná plocha
-  maximální hranice negativních vlivů
-  urbanisticky hodnotný prostor
-  architektonické hodnoty
-  menší sakrální stavby a ostatní drobné hodnoty
-  přírodní hodnoty






# hlavní výkres

## územní plán Strunkovice nad Volyňkou



ÚSES

-  biocentrum
-  biokoridor
-  interakční prvek
- L (BC) lokální (biocentrum)
- R (BK) regionální (biokoridor)

- |  |   |   |
|--|---|---|
| <b>plochy stabilizované</b>  | <b>plochy změn</b>  |   |
|  |  | plochy bydlení                              |
|  |   | plochy smíšené obytné                       |
|  |  | plochy smíšené obytné - venkovské           |
|  |   | plochy občanského vybavení                  |
|  |   | plochy veřejných prostranství               |
|  |   | plochy zeleně - soukromá a vyhrazená        |
|  |  | plochy dopravní infrastruktury - silniční   |
|  |  | plochy dopravní infrastruktury - D5/3       |
|  |   | plochy dopravní infrastruktury - železniční |
|  |  | plochy technická infrastruktura             |
|  |   | plochy výroby a skladování                  |
|  |   | plochy vodní a vodohospodářské              |
|  |   | plochy zemědělské                           |
|  |   | plochy lesní                                |
|  |   | plochy přírodní                             |
|  |   | plochy smíšené nezastavěného území          |

k. ú. Libědice  
obec Libědice

k. ú. Přední Zborovice  
obec Přední Zborovice

Strunkovice nad Volyňkou

k. ú. Svaryšov  
obec Radošovice


k. ú. Milíkovice  
obec Radošovice

k. ú. Němětice  
obec Němětice

k. ú. Hoštice u Volyně  
obec Hoštice

**B - hlavní výkres**  
územní plán Strunkovice nad Volyňkou

Záznam o účinnosti	
vydávající správní orgán: Zastupitelstvo obce Strunkovice nad Volyňkou	datum nabytí účinnosti:
oprávněná úřední osoba pořizovatele jméno a příjmení: Ing. Vlastimil Smitka funkce: oprávněná úřední osoba pořizovatele	otisk úředního razítka pořizovatele
podpis: jméno a příjmení: Mgr. Zdeněk Filip funkce: starosta obce	
podpis:	

 Ing. arch. Blanka Tancerová 376 52 Blahoslav 9, J. Hradec www.architekt-bt.cz	razítko projektant
datum vyhotovení: listopad 2017	
vypracoval: Ing. arch. Blanka Tancerová	
odpovědný projektant: Ing. arch. Blanka Tancerová	
číslo paré:	

