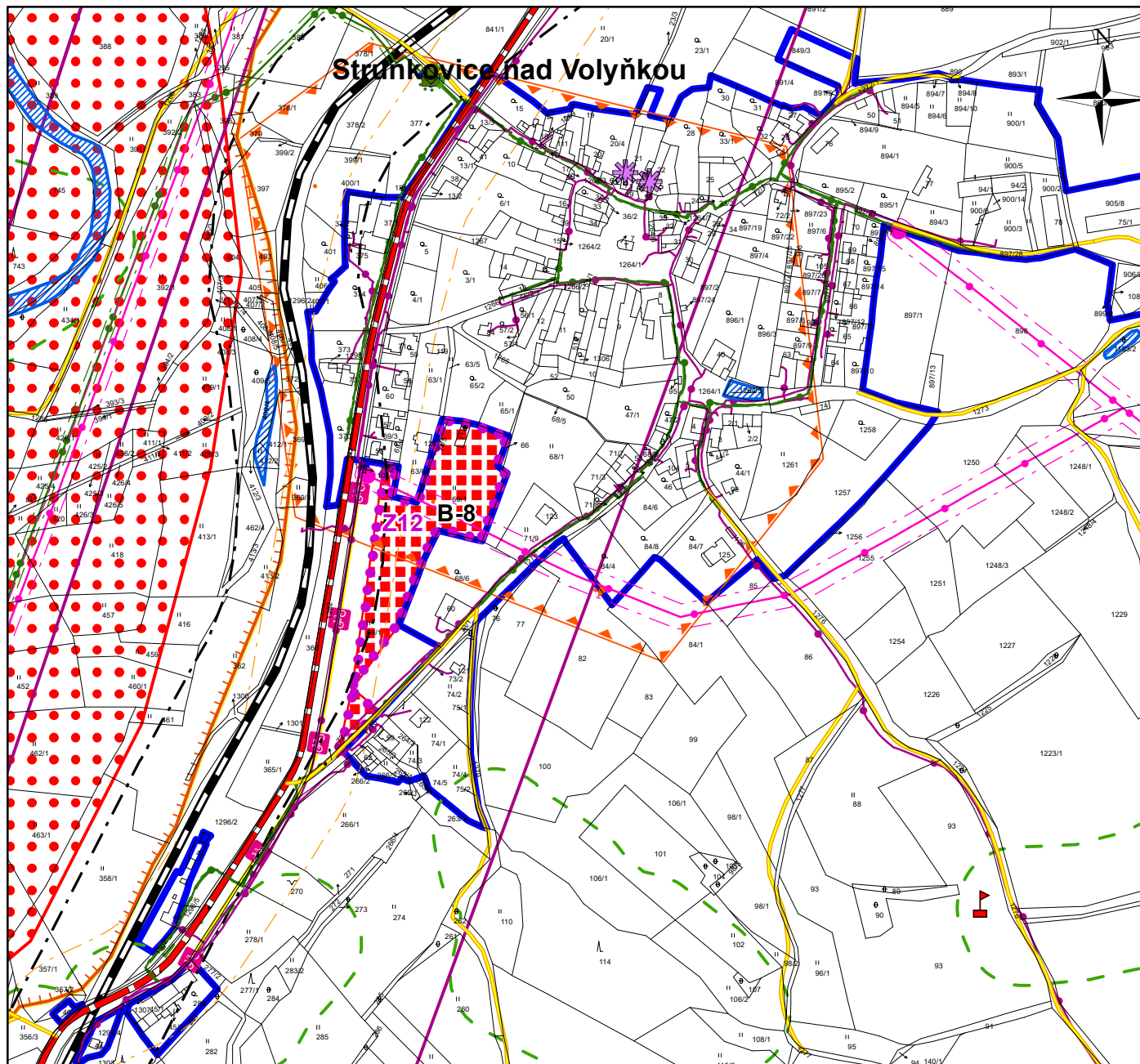



















koordináčn vkres




odvodnn zmny . 1 uzemnho plnu Strunkovice nad Volynkou



dležit omezen vzem






-  elektrická stanice
-  elektrické veden vysokho napt
-  ochrann psma elektrizan soustavy
-  technologk objekt na plynovodu
-  stredotlak plynovod
-  vysokotlak plynovod
-  ochrann psma plynovodu
-  bezpenostn psma technologkho objektu na plynovodu
-  komunikan veden vetn ochrannho psma
-  radiov smrov spoje
-  silnice I. trdy
-  ochrann psma silnic
-  ostatn komunikace
-  eleznin drha
-  ochrann psma eleznin drhy
-  nemovit kulturn pamtka
-  vznamn vyhldkov bod

Legenda

-  Z12 zastaviteln plocha
-  zastavne uzem k 1. 4. 2021
-  informativn trasa komunikace pro p a cyklisty

plochy zmn

-  B-8 plochy bydlen

-  vodn utvar
-  vzdlenost 50 m od okraje lesa
-  zplavove uzem
-  aktivn zna zplavovho uzem
-  uzem archeologkch nlezu II. kategorie

zraniteln oblast - celeeene uzem

0 50 100 200 300 400 500 m

Mrtko 1:5 000