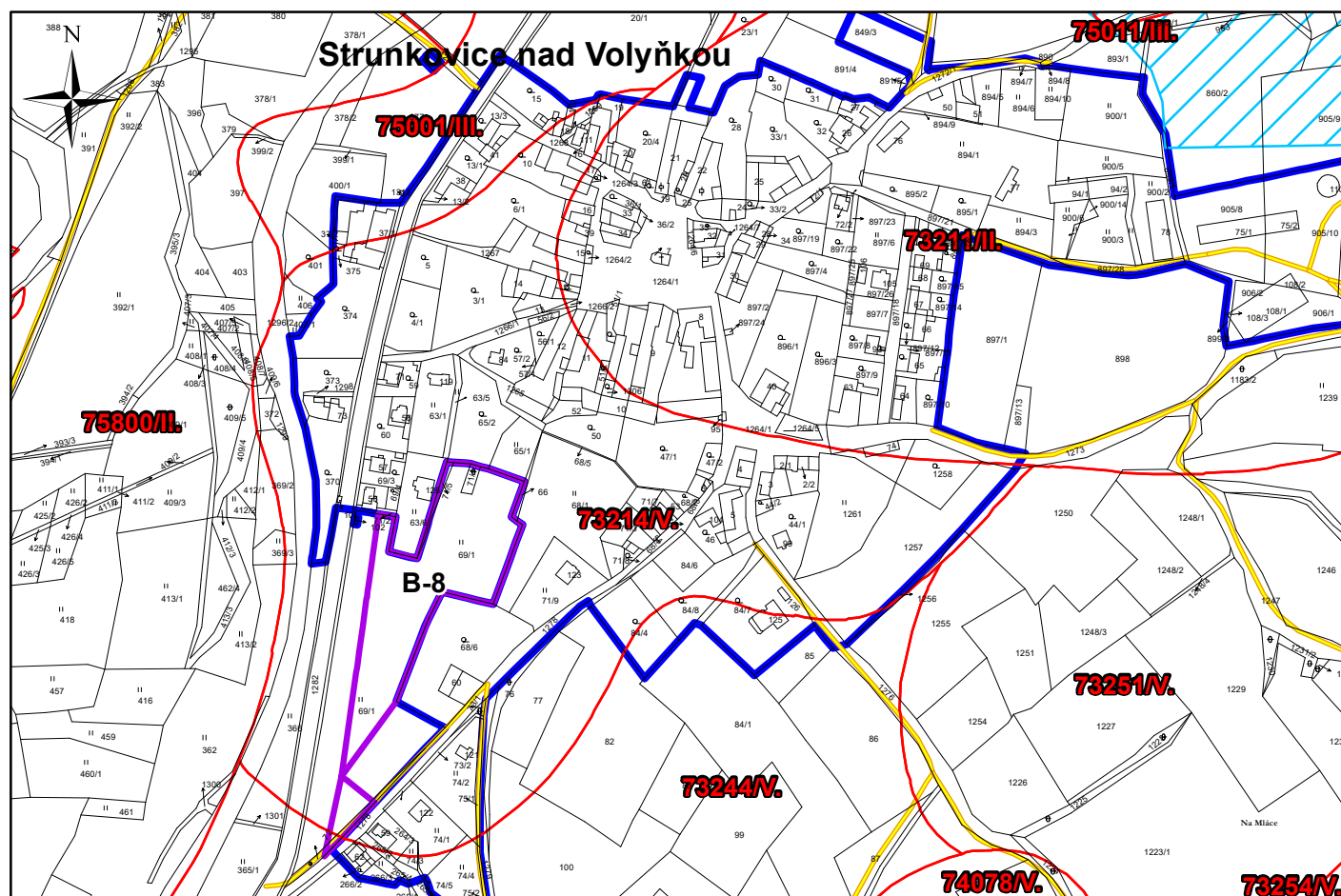







výkres předpokládaných záborů půdního fondu odůvodnění změny č. 1 územního plánu Strunkovice nad Volyňkou



Legenda

-  zastavěné území k 1. 4. 2021
-  B-8 plochy a koridory, na nichž se předpokládá zábor
-  investice do půdy za účelem zlepšení půdní úrodnosti
-  73214N hranice tříd ochrany, včetně bonitovaných půdně ekologických jednotek
-  místní a účelová komunikace

