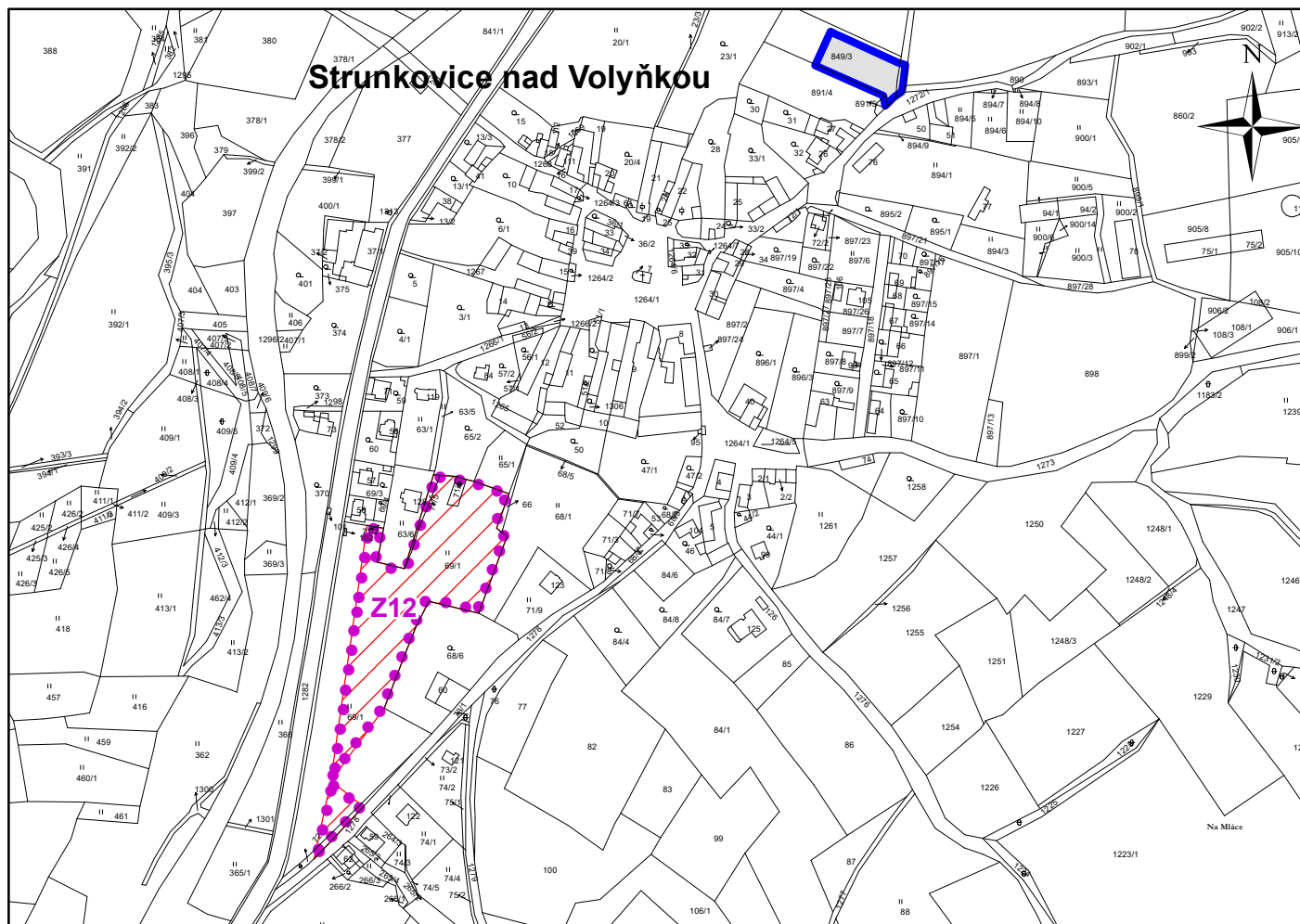


výkres základního členění území změna č. 1 územního plánu Strunkovice nad Volyňkou



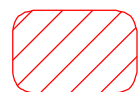
Legenda



zastavitelná plocha



aktualizované zastavěné území k 1. 4. 2021



plocha nebo koridor, v němž je rozhodování o změnách v území podmíněno zpracováním územní studie

Záznam o účinnosti

vydávající správní orgán:

Zastupitelstvo obce Strunkovice nad Volyňkou

datum nabytí účinnosti:

oprávněná úřední osoba pořizovatele


jméno a příjmení: **Jolana Zahrádková**
funkce: **oprávněná úřední osoba pořizovatele**

podpis:

jméno a příjmení: **Mgr. Zdeněk Filip**
funkce: **starosta obce**

podpis:

otisk úředního razítka pořizovatele



Měřítko 1:5 000