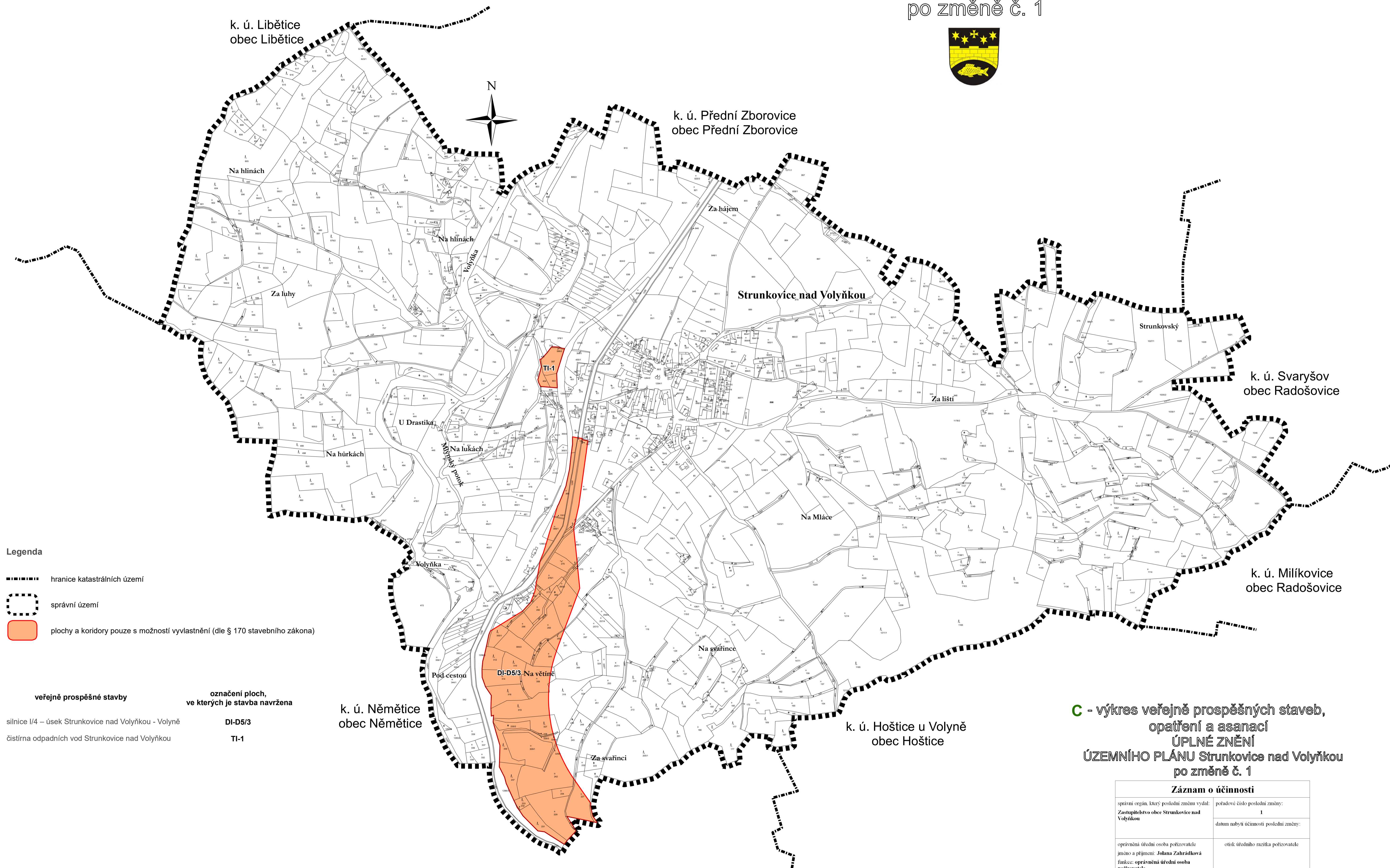





výkres veřejně prospěšných staveb, opatření a asanací

ÚPLNÉ ZNĚNÍ ÚZEMNÍHO PLÁNU Strunkovice nad Volyňkou po změně č. 1



Legenda

-  hranice katastrálních území
-  správní území
-  plochy a koridory pouze s možností vyvlastnění (dle § 170 stavebního zákona)

veřejně prospěšné stavby

- silnice I/4 – úsek Strunkovice nad Volyňkou - Volyně
- čistírna odpadních vod Strunkovice nad Volyňkou

označení ploch, ve kterých je stavba navržena

- DI-D5/3
- TI-1

k. ú. Němětice
obec Němětice

k. ú. Hoštice u Volyně
obec Hoštice

C - výkres veřejně prospěšných staveb,
opatření a asanací
ÚPLNÉ ZNĚNÍ
ÚZEMNÍHO PLÁNU Strunkovice nad Volyňkou
po změně č. 1

Záznam o účinnosti

| | |
|---|--|
| správní orgán, který poslední změnu vydal: Zastupitelstvo obce Strunkovice nad Volyňkou | pořadové číslo poslední změny: 1 |
| oprávněná úřední osoba pořizovatele jméno a příjmení: Jolana Zahradková funkce: oprávněná úřední osoba pořizovatele podpis: | datum nabytí účinnosti poslední změny: |
| jméno a příjmení: Mgr. Zdeněk Filip funkce: starosta obce podpis: | otisk úředního razítka pořizovatele |

